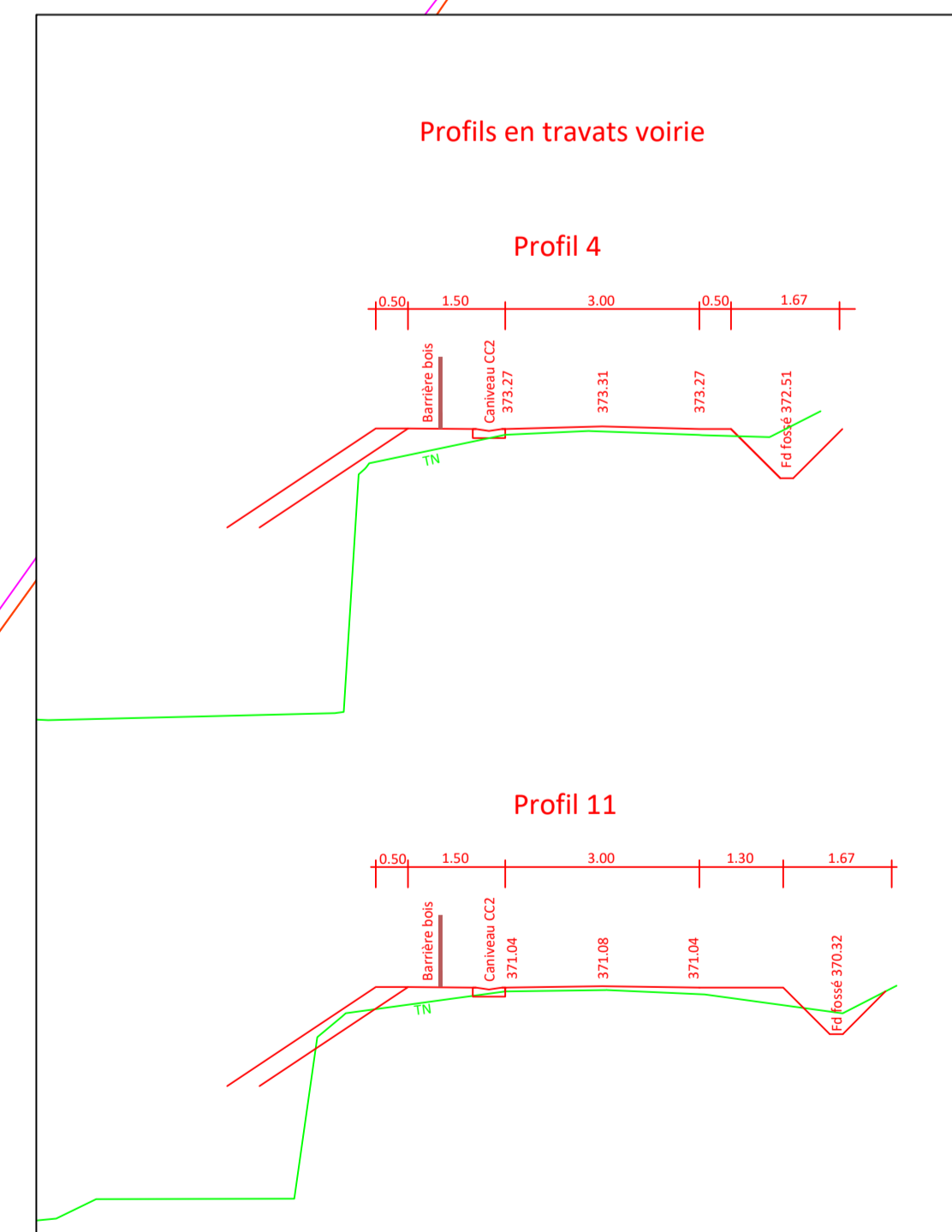
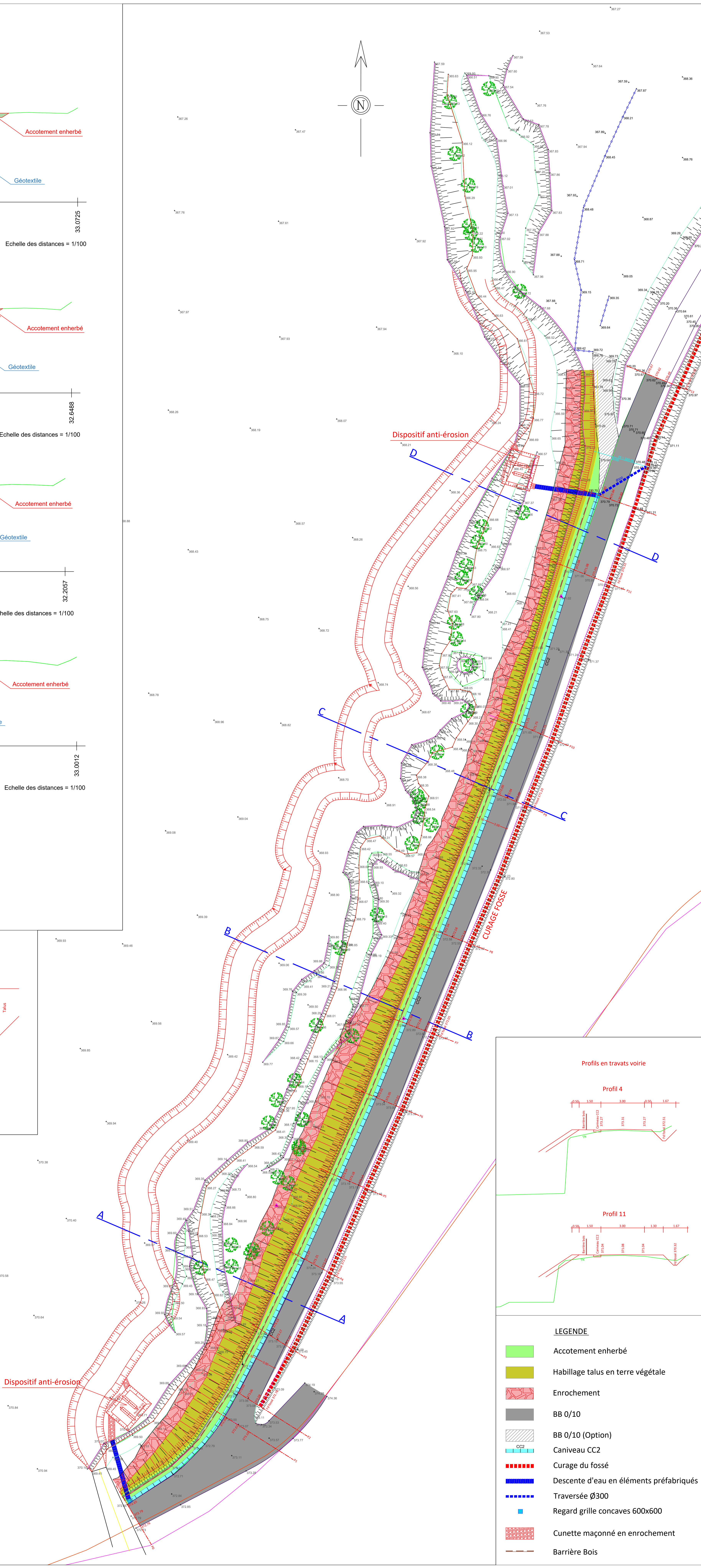
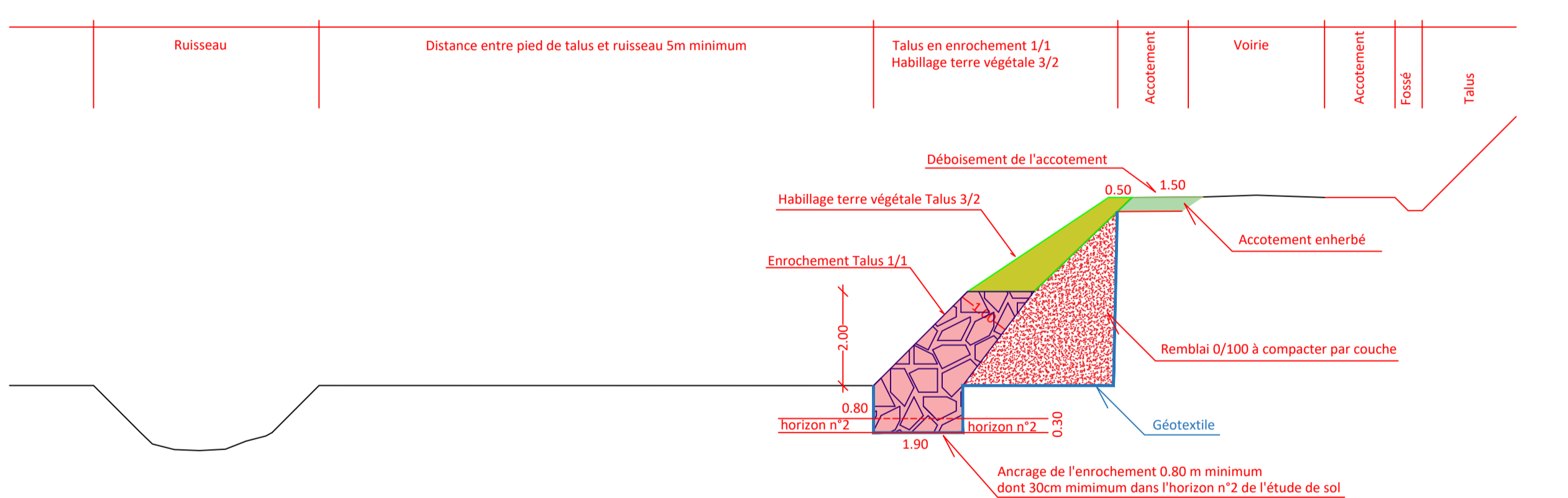


- MNT FD ENROCHEMENT
- MNT FD TALUS TV
- MNT TALUS ENROCHEMENT
- MNT TALUS TV
- MNT Terrain Naturel

COUPE DE PRINCIPLE



- #### LEGENDE
- Accotement enherbé
 - Habillage talus en terre végétale
 - Enrochement
 - BB 0/10
 - BB 0/10 (Option)
 - Caniveau CC2
 - Curage du fossé
 - Descente d'eau en éléments préfabriqués
 - Traversée Ø300
 - Regard grille concaves 600x600
 - Cunette maçonnée en enrochement
 - Barrière Bois

Maître d'ouvrage
COMMUNE DE VILLARGOIX

Département de la Côte-d'Or
Commune de Villargoix

PROJET
enrochement de Talus

Système de coordonnées planimétriques	LAMBERT ZONE CC47
Système de nivellement	NGF - IGN 69
ESQ APS APD PRO DCE EXE AOR	
Dossier	2022-0052
Indice	A
Référence informatique	2022-0052-PROJET C
Dressé le	30/08/2023
Responsable	FS
Echelle	1/200
Maîtrise d'oeuvre	
IDEGEO Géomètre Topographe Ingénieur 3D 4, Impasse aux Charmes d'Assolères - 21000 Dijon Tél. 03 80 44 96 00 contact@idegeo.fr www.idegeo.fr	CIRUS snc Au service de vos projets